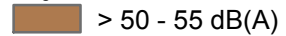
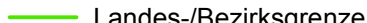

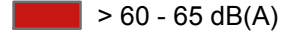





Lärmkartierung 2012 für den Ballungsraum Berlin
 Anlage 5.2
Strategische Lärmkarte L_{Night}
Fluglärm Schönefeld 2010, Tegel 2011


L_{Night}

	> 50 - 55 dB(A)		Landes-/Bezirksgrenze
	> 55 - 60 dB(A)		Straße
	> 60 - 65 dB(A)		Gebäude
	> 65 - 70 dB(A)		
	> 70 dB(A)		

0 1 2 4 6 8 Kilometer 

Maßstab: 1:135.000
 Erstellungsdatum: 20.11.2012

Auftraggeber:  Senatsverwaltung für Stadtentwicklung und Umwelt, Referat IX C
 Brückenstraße 6, 10179 Berlin
 Tel.: 030 / 90 25-22 61

Auftragnehmer:  Wölfel Beratende Ingenieure GmbH+Co. KG
 Stubenrauchstraße 2, 12203 Berlin

in Zusammenarbeit mit:  LÄRMKONTOR GmbH
 Altonaer Poststraße 13b
 22767 Hamburg

Berechnungsprogramm: IMMI 2012, Wölfel