Messcontainer MC114 bzw. DEBE039

14059 Berlin, Charlottenburg-Wilmersdorf,
Danckelmannstr. 26

Bemerkung: früher MP914


Norden

Osten


Süden

Westen

Art des Messstandortes:	Messcontainer	
Belastungsregime:	Hintergrund	
Umgebung:	Wohnbezirk im Innenstadtbereich, mittleres Verkehrsaufkommen, Messstation im Gebäude, Probenahme ca. 1,5 m von der Hauswand entfernt, Kaiserdamm in ca. 100m Entfernung	
Koordinaten: (ETRS89 / UTM Zone 33N, EPSG: 25833)	Rechtswert: 384045, Hochwert: 5819310	
Messparameter:	aktuell gemessen:	-
	ehemals gemessen:	Feinstaub (PM10), Stickstoffmonoxid (NO), Stickstoffdioxid (NO2), Stickoxide (NOx), Kohlenmonoxid (CO), Schwefeldioxid (SO2)
Messzeitraum:	von 1988 bis 1992	

Weitere Informationen:
Berliner Luftgütemessnetz
Thema im Umweltatlas Berlin

Stand: 16.10.2025

Entwicklung verschiedener Messparameter seit Messbeginn

Die Tabelle und Graphiken liegen auch im Excel-Format vor: Download

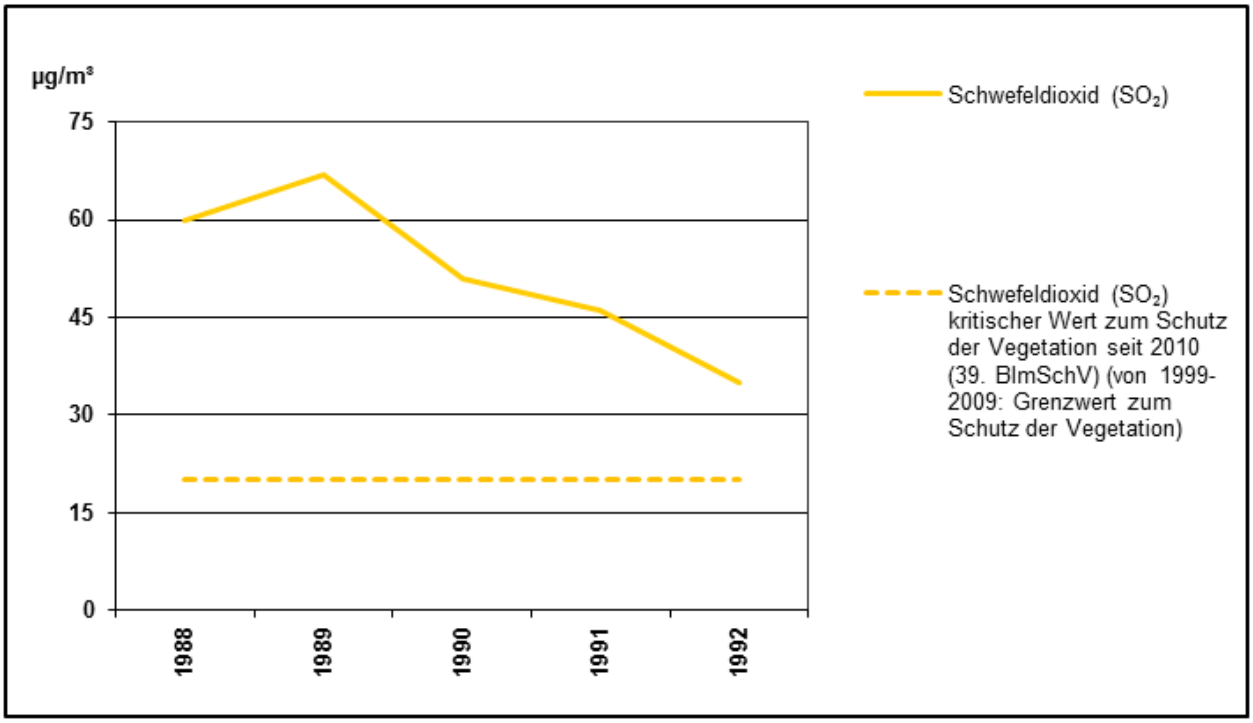

Abbildung 1: Verlauf der absoluten Jahresmittelwerte in µg/m³ für Schwefeldioxid (SO2) am MC114