

Messcontainer MC083 bzw. DEBE060

12555 Berlin, Treptow-Köpenick,
Waldpromenade 9

Bemerkung: Stadtrandlage nach Norden
Einfamilienhäuser, nach Süden Forst, geringes
Verkehrsaufkommen




Norden



Osten



Süden



Westen

Art des Messstandortes:	Messcontainer	
Belastungsregime:	Stadtrand	
Umgebung:	Stadtrandlage nach Norden Einfamilienhäuser, nach Süden Forst, geringes Verkehrsaufkommen	
Koordinaten: (ETRS89 / UTM Zone 33N, EPSG: 25833)	Rechtswert: 404520, Hochwert: 5814886	
Messparameter:	aktuell gemessen:	-
	ehemals gemessen:	Gesamtstaub, Schwefeldioxid (SO ₂)
Messzeitraum:	von 1993 bis 1995	

Entwicklung verschiedener Messparameter seit Messbeginn

Die Tabelle und Graphiken liegen auch im Excel-Format vor: [Download](#)

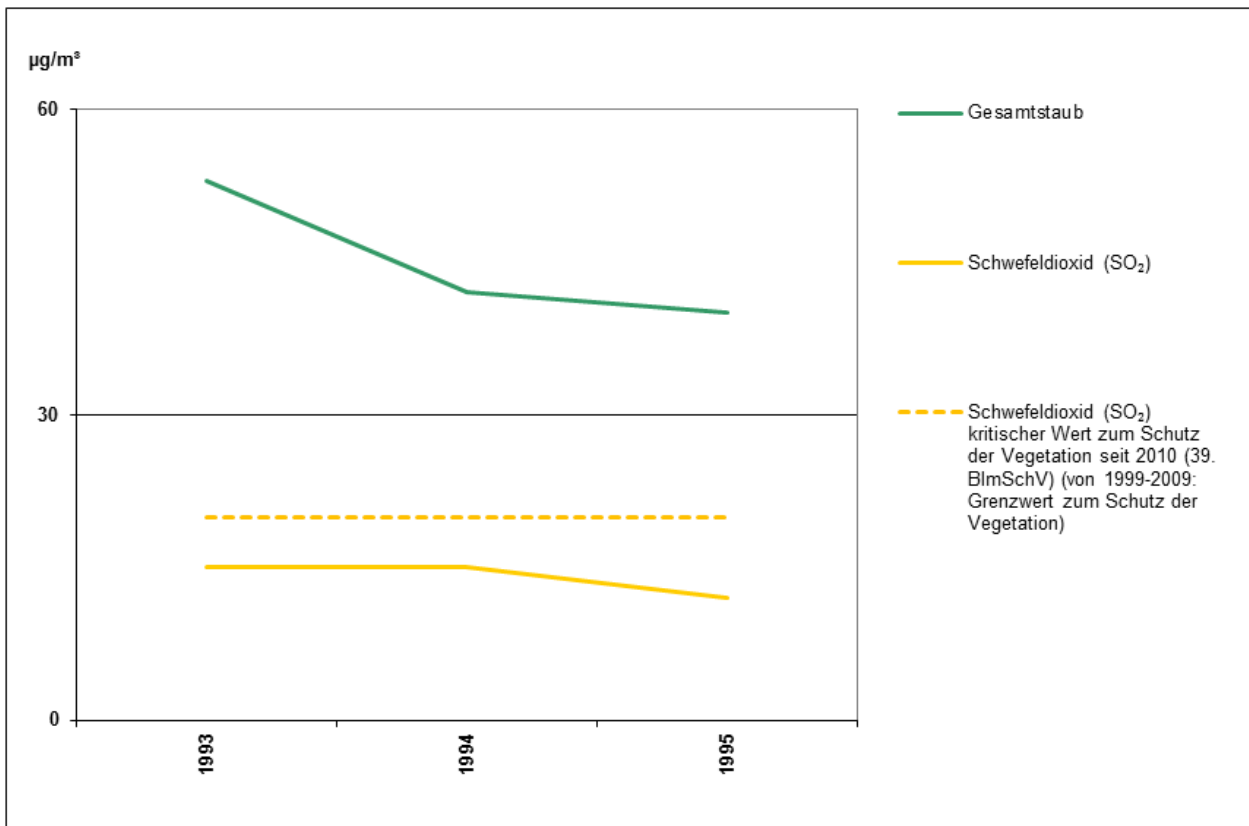


Abbildung 1: Verlauf der absoluten Jahresmittelwerte in $\mu\text{g}/\text{m}^3$ für Gesamtstaub und Schwefeldioxid (SO_2) am MC083

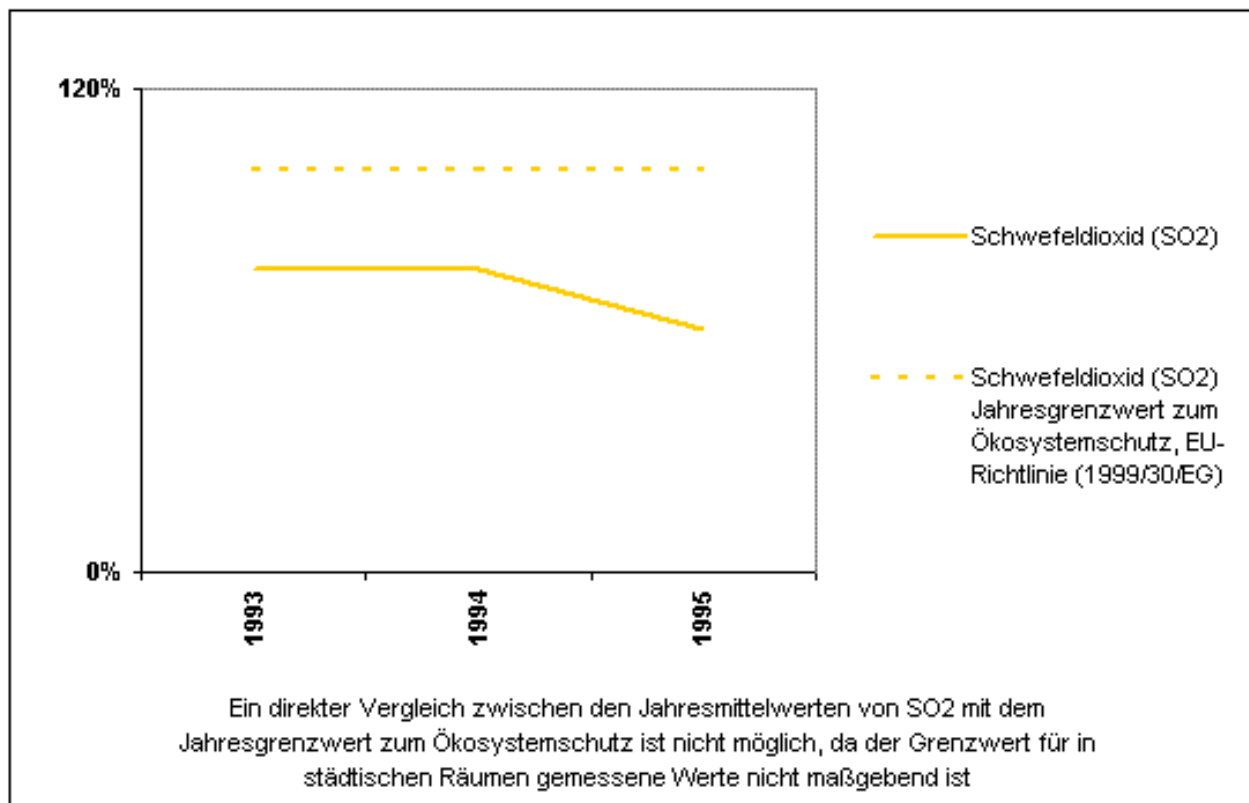


Abbildung 2: Prozentuale Entwicklung der Jahresmittelwerte für Schwefeldioxid (SO_2) am MC083

